



---

## 全国を網羅する高精度デジタル地図「GEOSPACE 電子地図」 最新版(2024年9月版)リリース ～鮮度をキープした正確な住所情報にお客様の各種情報を統合し付加価値の高い戦略MAPに～

---

NTTインフラネット株式会社(本社:東京都中央区東日本橋一丁目8番1号、ネクストサイト東日本橋ビル、代表取締役社長 上原一郎)は、デジタル地図の整備・制作、および空中写真を含む空間情報コンテンツの販売を行っており、当社は、全国の電子地図データを更新したデジタル地図「GEOSPACE(ジオスペース)電子地図」2024年9月版の提供を、9月13日に開始しました。

2024年9月版では、全国47都道府県を整備し、2024年3月末までの主要な道路、鉄道、公共施設、商業施設、家屋などの情報を更新しています。また、住所情報は変化住所整備を実施しています。

「GEOSPACE 電子地図」は、地形や建物の形を精密に撮影した航空写真や、都市計画図などの公共測量成果物をベースに作成した地理空間情報コンテンツです。カバーエリアは離島を含む日本国土全域(約38万km<sup>2</sup>)と広範囲で、国土地理院基盤地図情報の原典データとして民間企業から採用された、高精度<sup>※1</sup>な地図データです。印刷や画面コピーの利用許諾が標準ライセンスに含まれているため、新たな許諾申請も追加料金も必要ありません<sup>※2</sup>。自治体への各種提出書類等に添付することが可能なことから、安心してご利用頂けます。

信頼性の高い地図情報をお客様の保有する顧客情報や拠点情報、設備管理情報、物件管理情報等の各種データに含まれる住所情報と統合し、高付加価値な戦略MAPとして、お客様のビジネスを高度にサポート致します。

詳細については、下記までお問い合わせください。

※1 都市計画区域:地図情報レベル2500、その他エリア:地図情報レベル5000

※2 GEOSPACE製品利用ライセンス交付証明書並びに利用許諾条件書、及びその他ご契約いただいた際の一定の条件に基づく範囲内の利用に限ります。範囲外のご利用には別途許諾及び追加料金が必要です。

---


<本件に関するお問い合わせ先>

NTTインフラネット株式会社 Smart Infra 推進部 GISビジネス部門 GISビジネス戦略担当 田島・加藤

TEL: 03-6802-7945 / E-mail: info\_geospace@nttinf.co.jp

## ■更新箇所サンプル

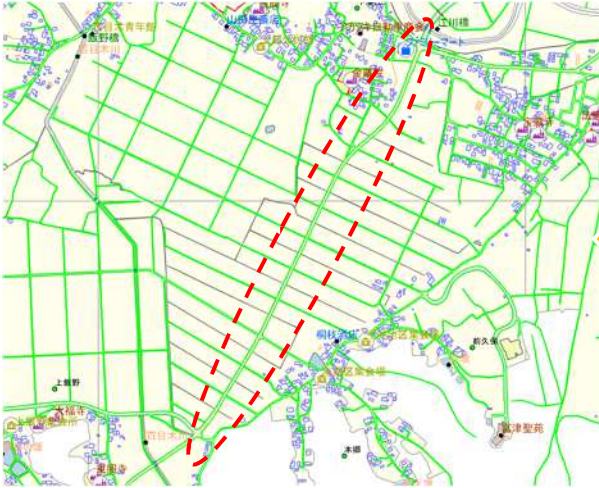
開通した駅や開業した施設等を追加更新し、より正確・詳細な地図を便利にわかりやすくご使用いただけます。

※ 更新箇所： 

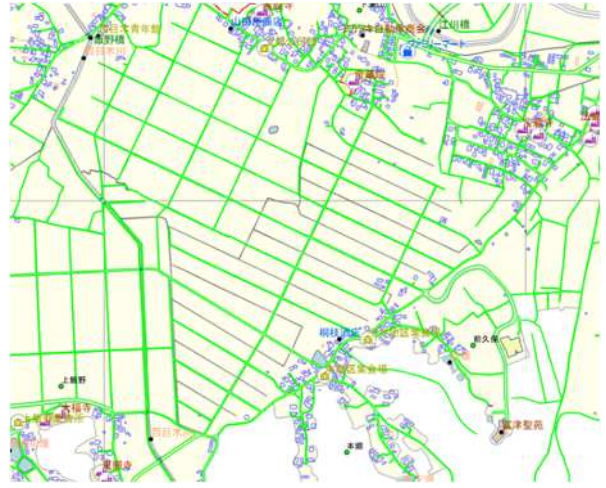
### ●君津大貫線 一般都道府県道 本郷バイパス(君津市下湯江～富津市本郷)【千葉県】

2024年2月5日開通

2024年9月版



2024年3月版




### ●本宮三春線 主要地方道【福島県】 2024年3月16日開通

2024年9月版



2024年3月版



●北陸新幹線 金沢-敦賀間【石川県-福井県】 2024年3月16日開業



●北陸新幹線 加賀温泉駅【石川県-福井県】 2024年3月16日開業

2024年9月版



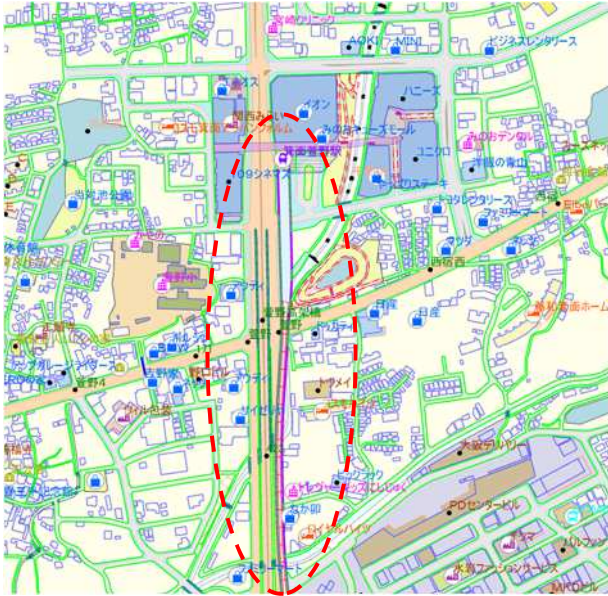
2024年4月版




●北大阪急行線延伸、箕面萱野・箕面船場阪大前駅新設【大阪府】

2024年3月23日開業

2024年9月版

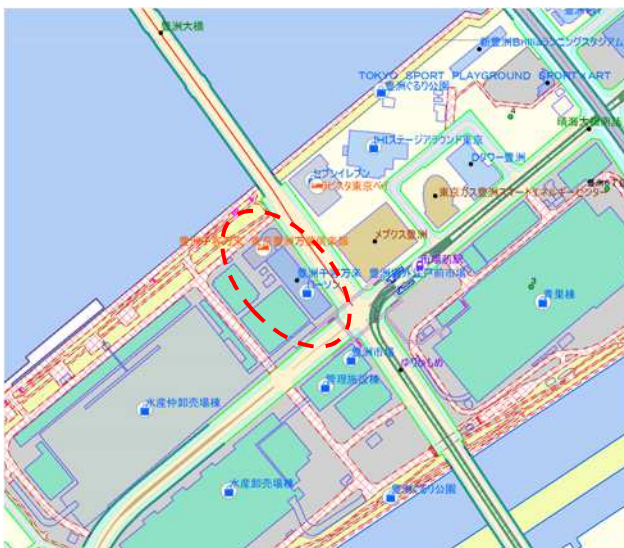


2024年3月版



●豊洲千客万来 豊洲場外江戸前市場・東京豊洲万葉倶楽部【東京都】 2024年2月1日開業

2024年9月版



2024年3月版

