

## クラウド配信サービス「GEOSPACE CDS」等 航空写真・衛星画像・ハイブリッドの更新を実施 ～全国約 17,580 km<sup>2</sup>：5,860 図郭の航空写真最新化など～

デジタル地図の整備・制作、および空中写真を含む空間情報コンテンツの販売を行う NTT インフラネット株式会社（本社：中央区東日本橋一丁目 8 番 1 号ネクストサイト東日本橋ビル 代表取締役社長 上原 一郎）は、自社が提供するクラウド配信サービス「GEOSPACE CDS」等の航空写真・衛星画像の更新（詳細は次ページ更新内容をご参照ください）を 2023 年 7 月 13 日に行いました。

信頼性の高い地図情報上で、お客様の保有する顧客情報や拠点情報、設備管理情報、物件管理情報等の各種データを重ね合わせて、ビジネス戦略・データ分析に活用する等、高付加価値な戦略 MAP としてお客様のビジネスを高度にサポート致します。

弊社では、分析ソリューションとして空間データとお客様のビジネス情報を組み合わせ、お客様のご要望に応じた様々なエリア分析のお手伝いをさせていただきます。  
是非、お客様のお困りごとにつきまして、お気軽にご相談ください。

### ① 航空写真の更新

今回の更新では、自社が日本国内で撮影した画像（撮影エリア約 17,580 km<sup>2</sup>：5,860 図郭）「更新エリア：北海道、関東、淡路島等」を更新しました。  
当社の航空写真は、業界トップクラスの広いカバレッジ（日本国土全域の約 89%）と、高解像度（地上解像度約 25cm/pixel）を有する地理空間情報コンテンツです。

### ② ハイブリッドの更新

ハイブリッドは航空写真と衛星画像を併用することで、空中写真として森林・農地を含めて日本国土全域（一部島嶼部を除く）をカバーするコンテンツです。

今回の更新では、航空写真を上記の画像更新に合わせて更新し、2022 年 11 月～2023 年 1 月の撮影分の衛星画像（地上解像度約 50cm/pixel）「更新エリア：岩手、埼玉、愛知、宮崎等」更新を行いました。

＜本件に関するお問い合わせ先＞  
NTT インフラネット株式会社 Smart Infra 推進部 GIS ビジネス部門 GIS ビジネス戦略担当  
田島・加藤

TEL: 03-6802-7945 / E-mail: [info\\_geospace@nttinf.co.jp](mailto:info_geospace@nttinf.co.jp)

## 【更新内容】

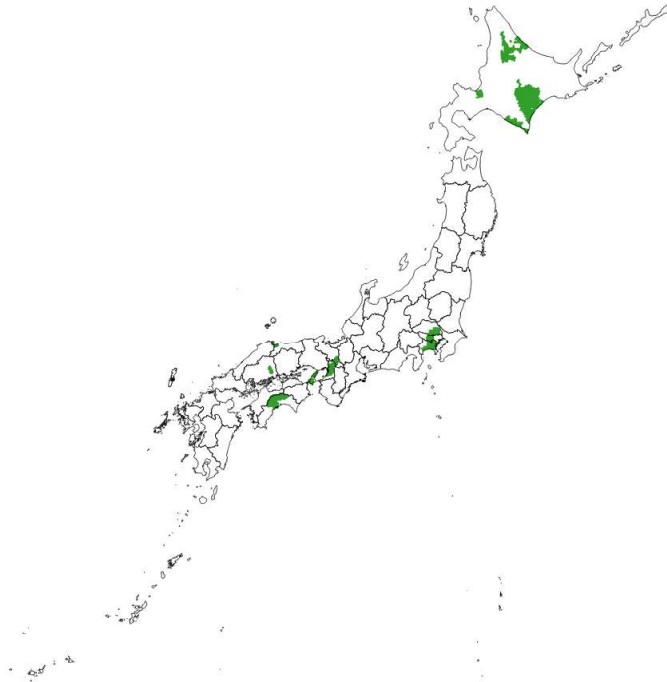
更新地図コンテンツ	更新データ※2 (最新のもの)	データ 更新日	更新対象サービス		
			「GEOSPACE CDS」 「GEOSPACE API」	「GEOSPACE CDS プラス」	「ちばん MAP」
航空写真	2022年10月までの 北海道、関東、淡路島等 撮影画像	2023年 7月13日	●	●	●
衛星画像	2022年11月～2023年1月 までの 岩手、埼玉、愛知、宮崎等 撮影画像		●	-	-
ハイブリッド (航空写真/衛星画像)	航空写真、衛星画像 と同様		●	●	●

※1 ご契約いただいた際の「利用目的」の範囲に限らせていただきます。

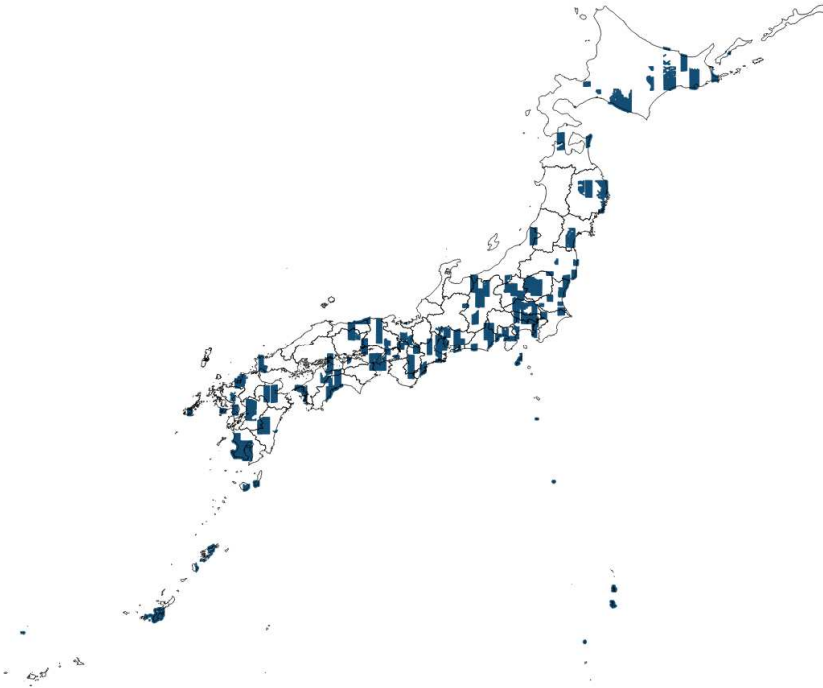
※2 エリアによっては、今回の更新データに含まれないエリアもございます。

## 【補足資料】

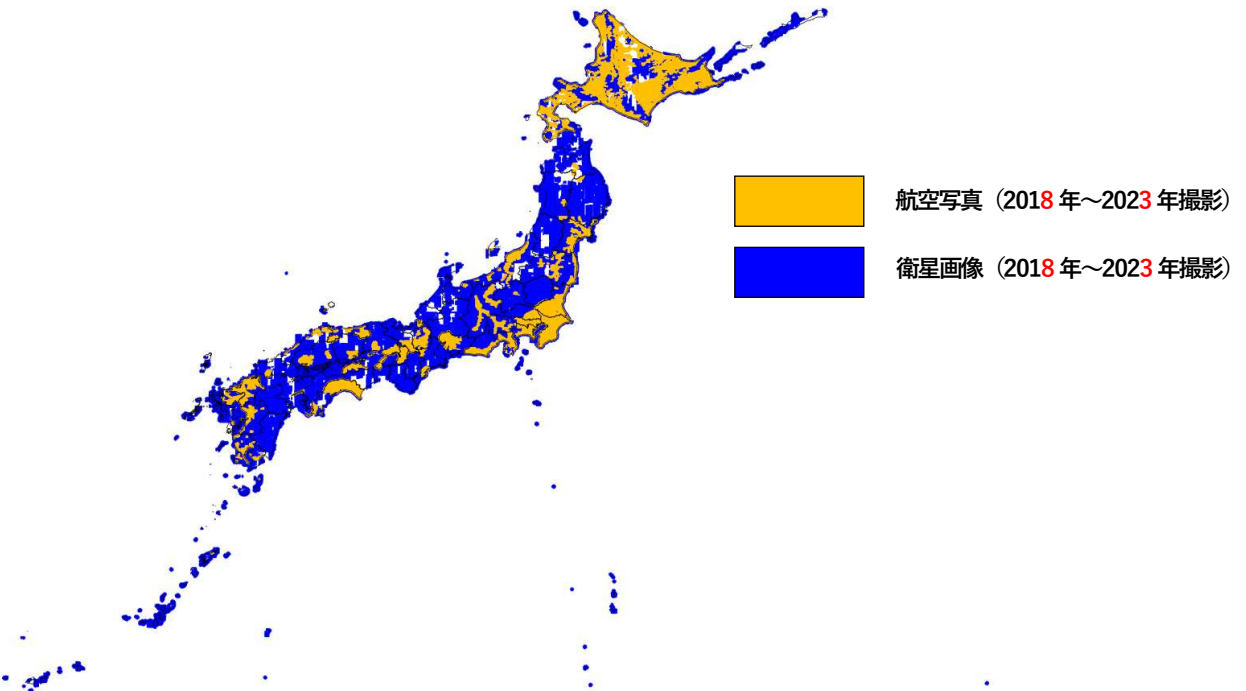
### ■主な航空写真更新エリア



## ■衛星画像の更新エリア



## ■ハイブリッド更新



## ■更新対象サービスの概要

- 「GEOSPACE CDS」 : <https://www.ntt-geospace.co.jp/products/cds.html>
- 「GEOSPACE API」 : <https://www.ntt-geospace.co.jp/products/api.html>
- 「GEOSPACE CDS プラス」 : <https://www.ntt-geospace.co.jp/products/cds-plus.html>
- 「ちばん MAP」 : <https://www.ntt-geospace.co.jp/products/chiban-map.html>

以上