



全国を網羅する高精度デジタル地図「GEOSPACE 電子地図」 最新版(2022年9月版)リリース ～鮮度をキープした正確な住所情報にお客様の各種情報を統合し、付加価値の高い戦略MAPに～

デジタル地図の整備・制作、および空中写真を含む空間情報コンテンツの販売を行うNTTインフラネット株式会社(本社:東京都中央区東日本橋一丁目8番1号 ネクストサイト東日本橋ビル 代表取締役社長 黒田 吉広)は、全国の電子地図データを更新したデジタル地図「GEOSPACE(ジオスペース)電子地図」2022年9月版の提供を9月30日に開始致します。

今回の2022年9月版では、全国47都道府県を整備し2022年4月までの主要な道路、鉄道、公共施設、商業施設、家屋などの情報を反映・更新しています。また、住所情報は変化住所整備を実施しています。

「GEOSPACE 電子地図」は、地形や建物の形を精密に撮影した航空写真や、都市計画図などの公共測量成果物をベースに作成した地理空間情報コンテンツです。カバーエリアは離島を含む日本国土全域(約38万km²)と広範囲で、国土地理院基盤地図情報の原典データとして民間企業から採用された、高精度^{※1}な地図データです。印刷や画面コピーの利用許諾が標準ライセンスに含まれているため、新たな許諾申請も追加料金も必要なく^{※2}自治体への各種提出書類等に添付することが可能なことから、安心してご利用いただけます。

信頼性の高い地図情報をお客様の保有する顧客情報や拠点情報、設備管理情報、物件管理情報等の各種データに含まれる住所情報と統合し高付加価値な戦略MAPとして、お客様のビジネスを高度にサポート致します。

詳しい情報は、下記までお問い合わせください。

※1 都市計画区域:地図情報レベル2500、その他エリア:地図情報レベル5000


※2 GEOSPACE 製品利用ライセンス交付証明書並びに利用許諾条件書、及びその他ご契約いただいた際の一定の条件に基づく範囲内の利用に限ります。範囲外のご利用には別途許諾及び追加料金が必要です。

<本件に関するお問い合わせ先>

NTTインフラネット株式会社 Smart Infra 推進部 GIS ビジネス部門 GIS ビジネス戦略担当 田島・加藤
TEL: 03-6802-7945 / E-mail: info_geospace@nttinf.co.jp

■更新箇所サンプル

開通した駅や開業した施設等を追加更新し、より正確・詳細な地図を便利にわかりやすくご使用いただけます。

※ 更新箇所： 

●環状八号線殿町羽田空港線連絡道路【東京都】 2022年3月12日開通

2022年9月版

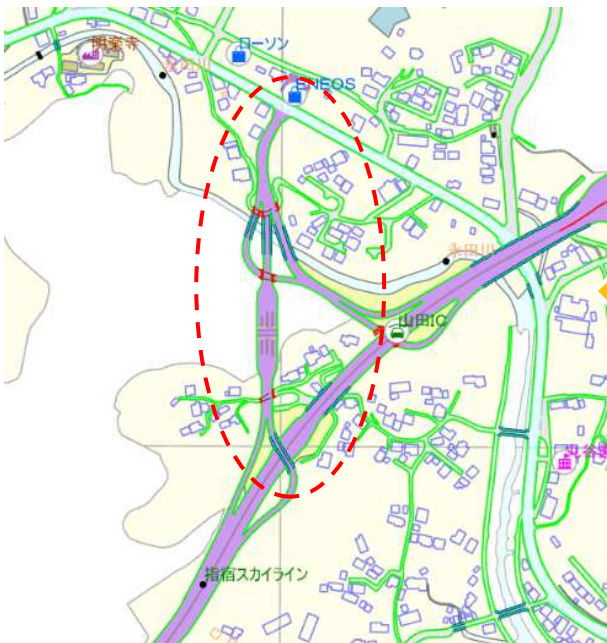


2022年3月版



●鹿児島県主要地方道17号指宿鹿児島インター線(山田ICフル化)【鹿児島県】 2022年4月1日開通

2022年9月版

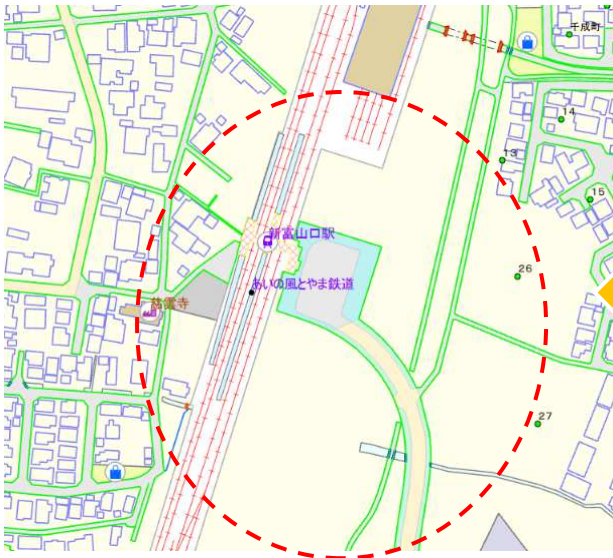


2022年3月版



●あいの風とやま鉄道株式会社 新富山口駅【富山県】 2022年3月12日開業

2022年9月版

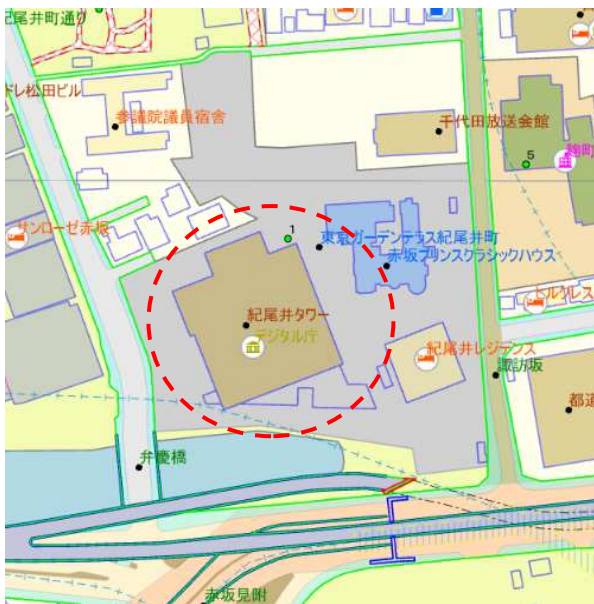


2022年3月版



●デジタル庁【東京都】 2021年9月1日設立

2022年9月版



2022年3月版



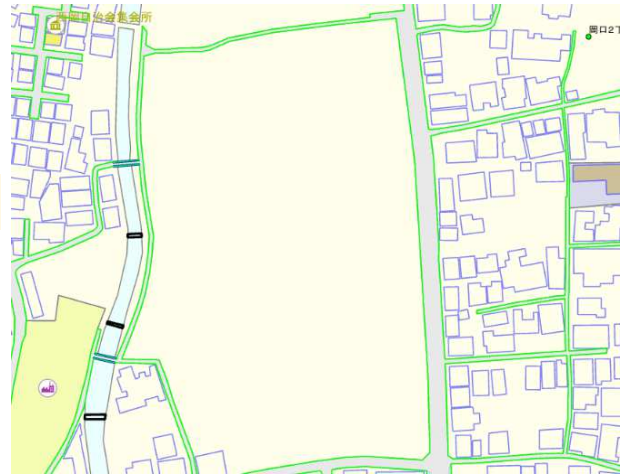
●五條市役所【奈良県】

2021年11月10日開庁

2022年9月版



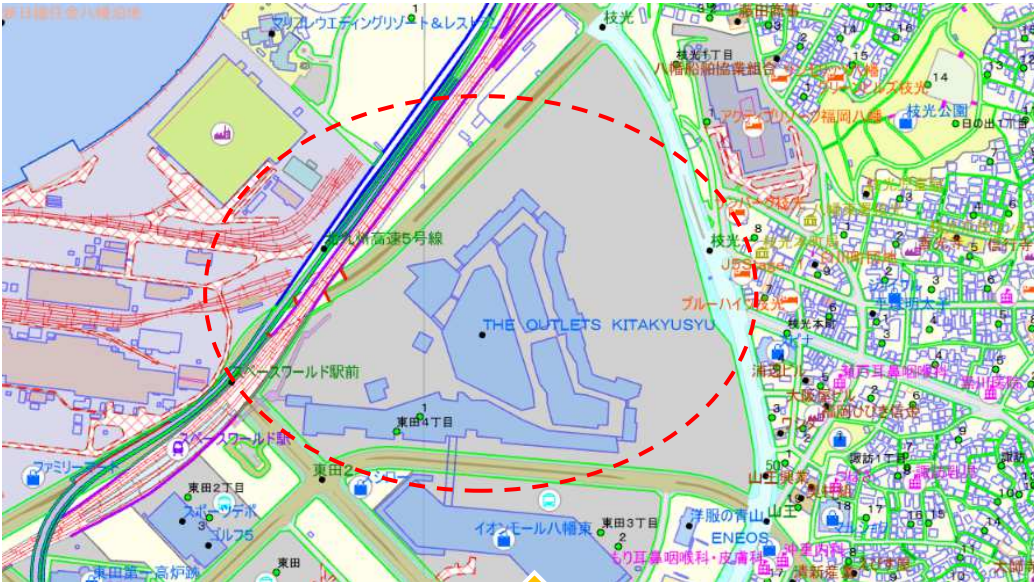
2022年3月版



●THE OUTLETS KITAKYUSYU(ジ アウトレット北九州)【福岡県】

2022年4月28日開業

2022年9月版



2022年3月版

