



全国を網羅する高精度デジタル地図「GEOSPACE 電子地図」

最新版(2021年春版)リリース

～鮮度をキープした正確な住所情報にお客様の各種情報を統合し付加価値の高い戦略MAPに～

デジタル地図の整備・制作、および空中写真を含む空間情報コンテンツの販売を行うNTTインフラネット株式会社(本社:東京都中央区東日本橋一丁目8番1号 ネクストサイト東日本橋ビル 代表取締役社長 黒田 吉広)は、全国の電子地図データを更新したデジタル地図「GEOSPACE(ジオスペース)電子地図」2021年春版の提供を5月18日に開始いたします。

今回の2021年春版では、全国47都道府県を整備し2020年12月までの主要な道路、鉄道、公共施設、商業施設、家屋などの情報を反映・更新しています。また、住所情報は変化住所整備を実施しています。

「GEOSPACE 電子地図」は、地形や建物の形を精密に撮影した航空写真や、都市計画図などの公共測量成果物をベースに作成した地理空間情報コンテンツです。カバーエリアは離島を含む日本国土全域(約38万km²)と広範囲で、国土地理院基盤地図情報の原典データとして民間企業から採用された、高精度^{※1}な地図データです。印刷や画面コピーの利用許諾が標準ライセンスに含まれているため、新たな許諾申請も追加料金も必要なく^{※2}自治体への各種提出書類等に添付することが可能なことから、安心してご利用いただけます。

信頼性の高い地図情報をお客様の保有する顧客情報や拠点情報、設備管理情報、物件管理情報等の各種データに含まれる住所情報と統合し高付加価値な戦略MAPとして、お客様のビジネスを高度にサポート致します。

詳しい情報は、下記までお問い合わせください。

※1 都市計画区域:地図情報レベル2500、その他エリア:地図情報レベル5000

※2 GEOSPACE 製品利用ライセンス交付証明書並びに利用許諾条件書、及びその他ご契約いただいた際の一定の条件に基づく範囲内の利用に限ります。範囲外のご利用には別途許諾及び追加料金が必要です。


<本件に関するお問い合わせ先>

NTTインフラネット株式会社 Smart Infra 推進部 GIS 営業担当営業グループ 田島・長瀬

TEL: 03-6802-7945 / E-mail: info_geospace@nttinf.co.jp

■更新箇所サンプル

開通した駅や開業した施設等を追加更新し、より正確・詳細な地図を便利にわかりやすくご使用いただけます。

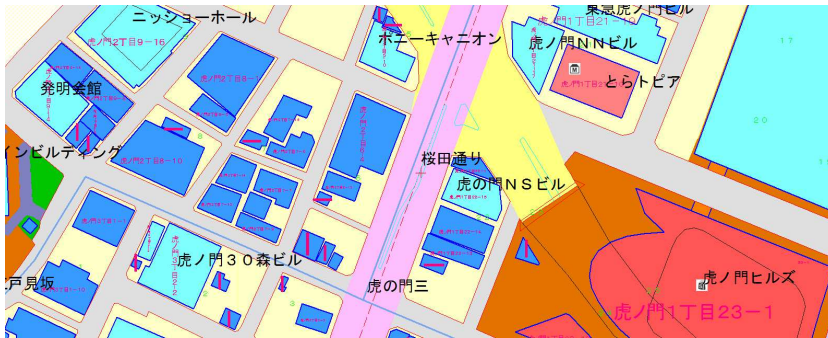
※ 更新箇所： 

●東京メトロ日比谷線 虎ノ門ヒルズ駅 【東京都】 2020年6月6日開業

2021 春版



2020 秋版



●高松琴平電気鉄道琴平線 伏石駅 【香川県】 2020年11月28日開業

2021 春版



2020 秋版



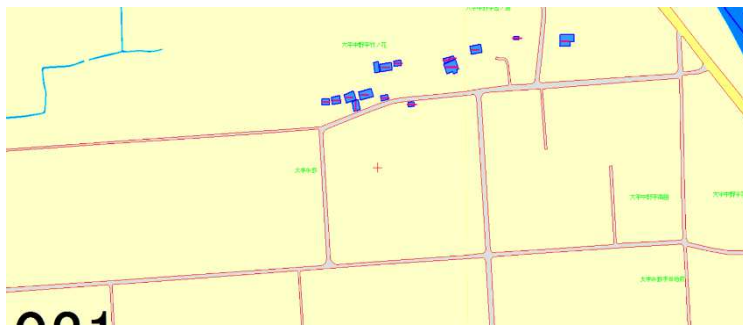
●東日本大震災・原子力災害伝承館
 双葉町産業交流センター
 2021 春版

【福島県】 2020 年 9 月 20 日開館

【福島県】 2020 年 10 月 1 日開所



2020 秋版



●民族共生象徴空間(ウポポイ) 【北海道】 2020 年 7 月 12 日開業
 2021 春版



2020 秋版



以上